



ОБЩИНА АПРИЛЦИ



ОБЩИНА АПРИЛЦИ

№ 1557/04.12.24

ДО
ОБЩИНСКИ СЪВЕТ
ГРАД АПРИЛЦИ

РБ
ОБЩИНСКИ СЪВЕТ
№ ...*ДП-151*.....
.....*04.12*.....2024 г.
гр. Априлци

ПРЕДЛОЖЕНИЕ ОТ ИНЖ.ТИХОМИР МИХАЙЛОВ КУКЕНСКИ КМЕТ НА ОБЩИНА АПРИЛЦИ

ОТНОСНО: Предоставяне на земи от Общинския поземлен фонд (ОПФ) реда на § 27, ал. 2, т.1 от Преходните и заключителни разпоредби на Закона за изменение и допълнение на Закона за собствеността и ползването на земеделските земи

УВАЖАЕМИ ДАМИ И ГОСПОДА ОБЩИНСКИ СЪВЕТНИЦИ,

Съгласно §27, ал. 2 от Преходните и заключителни разпоредби на Закона за изменение и допълнение на Закона за собствеността и ползването на земеделските земи (ПЗР на ЗИД на ЗСПЗЗ) „Общинските съвети предоставят земи от общинския поземлен фонд при наличие на едно от следните условия:

1. установяване на границите на земеделските имоти, за които е издадено решение на общинската служба по земеделие за признаване на правото на възстановяване на собствеността в съществуващи или възстановими стари реални граници;

2. изпълнение на съдебни решения за признато право на собственост;

3. обезщетяване на собствениците, чиято собственост не може да бъде възстановена.”

В Община Априлци постъпи Искане от Общинска служба по „Земеделие” – Троян, изнесено работно място Априлци (ОС”З” – Троян, ИРМ Априлци) с Вх. № 1478/20.11.2024 г. за предоставяне на земеделска земя по чл.19, ал.1 от Закона за собствеността и ползването на земеделските земи, представляващи поземлени имоти с проектни идентификатори 52218.139.94, 52218.139.95 и 52218.139.96, които са част от общински поземлен имот с иденитофикатор 52218,139.78, актуван с Акт за частна общинска собственост № 2232 от 13.12.2018 г., с начин на трайно ползване (НТП) „Друг вид земеделска земя” в местността „Лъгът” и площ от 3 928 кв.м.

Искането за предоставяне на земеделска земя по чл.19, ал.1 от Закона за собствеността и ползването на земеделските земи е за наследниците на Георги Нестор Тодоров, към което са приложени скица–проект № 15-779008-31.07.2024 г., № 15-779012 от 31.07.2024 г., № 15-779016 от 31.07.2024 г. на СГКК-Ловеч, и Решение № 21 от 23.02.1993 г. на Общинска служба ”Земеделие”–Троян, Изнесено работно място Априлци, с признато и възстановено право на собственост върху:

- **Пасище** от 0,200 дка. в местността „Имането”, точка 15 от Решение № 21 / 22.02.1993 г., представляващ проектен поземлен имот 52218.139,94;

- **Пасище** от 0,200 гка. в местността „Ливадката” точка 6 от Решение № 21 / 22.02.1993 г., представляващ проектен поземлен имот 52218.139.95;
- **Нува** от 1,000 гка. в местността „До къщата” точка 3 от Решение № 21 / 22.02.1993 г., представляващ проектен поземлен имот 52218.139.96.

Поземлен имот с идентификатор 52218.139.78, част от който е поискана в цитираното по-горе мотивирано искане е предаден в собственост на община Априлци с Протоколно решение по чл.45в, ал.5 от Правилника за прилагане на закона, одобрено със Заповед № РД-12-47/24.03.2014 г. на Директора на Областна дирекция „Земеделие” – Ловеч, или е т. нар. земя по чл.19, ал.1 от Закона за собствеността и ползването на земеделските земи, която е съставна част на Общинския поземлен фонд. За същия е утвърден Акт за частна общинска собственост № 2232 от 13.12.2018 г.

Във връзка с отправеното Искане с Вх.. № 1478/20.11.2024 г., становището на Общинската администрация – Априлци е, че:

- преписката е във връзка с §27, ал. 2, т.1 от Преходните и заключителни разпоредби на Закона за изменение и допълнение на Закона за собствеността и ползването на земеделските земи;
- преписката отговаря на изискванията на чл.45е и чл.45ж, ал.1 от Правилника за прилагане на закона за собствеността и ползването на земеделските земи – приложено е Решение № 21/22.02.1993 г., за признаване правото на възстановяване на собствеността в съществуващи или възстановими стари реални граници по скици–проект № 15-779008, № 15-779012 и № 15-779016 от 31.07.2024 г г. на Служба по геодезия, картография и кадастър – Ловеч. По приложеното решение в т.3, 6 и 15 е признато правото върху: Пасище от 0,200 гка. в местността „Имането” точка 15, Пасище от 0,200 гка. в местността „Ливадката” точка 6 от 1,000 гка. в местността „До къщата”;
- **Поземлени имоти с проектни идентификатори 52218.139.94, 52218.139.95 и 52218.139.96** по КККР на град Априлци, квартал Вигума, са част от поземлен имот с идентификатор 52218.139.78, с НТП „Друг вид земеделска земя” в местността „Лъгът” и **следва да бъдат предоставени** от Общинския съвет – Априлци **на наследниците на Георги Нешев Тодоров.**
- През Поземлен имот с идентификатор 52218.139.78 не преминава път.

С оглед гореизложеното, предлагам на Вашето внимание следния

ПРОЕКТ ЗА РЕШЕНИЕ:

На основание чл.21, ал.1, т.8 от Закона за местното самоуправление и местната администрация и чл.45ж, ал.2 от Правилника за прилагане на Закона за собствеността и ползването на земеделските земи във връзка с § 27, ал. 2, т.1 от Преходните и заключителни разпоредби към Закона за изменение и допълнение на Закона за собствеността и ползването на земеделските земи, Общинският съвет – Априлци

РЕШИ:

1. **ПРЕДОСТАВЯ** за възстановяване на наследниците на Георги Нешев Тодоров Поземлен имот с проектен идентификатор 52218.139.94, с площ 817 кв.м., представляващ част от поземлен имот с идентификатор 52218.139.78, с Начин на трайно ползване: “Друг вид земеделска земя” в местността „Лъгът”, актуван като общинска собственост с № 2232/13.12.2018 г.,
2. **ПРЕДОСТАВЯ** за възстановяване на наследниците на Георги Нешев Тодоров Поземлен имот с проектен идентификатор 52218.139.95, с площ 848 кв.м., представляващ част от поземлен имот с идентификатор 52218.139.78, с Начин на трайно ползване: “Друг вид земеделска земя” в местността „Лъгът”, актуван като общинска собственост с АЧОС № 2232/13.12.2018 г.,

3. **ПРЕДОСТАВЯ** за възстановяване на наследниците на Георги **[REDACTED]** Тодоров Поземлен имот с проектен идентификатор 52218.139.96, с площ 1658 кв.м., представляващ част от поземлен имот с идентификатор 52218.139.78, с Начин на трайно ползване: **“Друг вид земеделска земя”** в местността „Лъгът”, актуван като общинска собственост с АЧОС № 2232/13.12.2018 г.,
4. След влизането в сила на Решението по чл.14, ал.1 от Закона за собствеността и ползването на земеделските земи на Общинска служба “Земеделие” – Троян, Изнесено работно място – Априлци, Кметът на община Априлци, да издаде заповед за отписване на имота от актовете книги за общинска собственост, съгласно чл.64, ал.1 от Закона за общинската собственост.
5. Настоящото Решение да се връчи на един от собствениците (наследниците), или на негов представител, по реда на Административнопроцесуалния кодекс и служебно – на ОС “Земеделие”-Троян, ИРМ Априлци.

ПРИЛОЖЕНИЕ:

1. Искане Вх.№ 1478/20.11.2024 г. на ОС”З”-Троян, ИРМ Априлци;
2. Скици проект № 15-779008-31.07.2024 г., № 15-779012 от 31.07.2024 г., № 15-779016 от 31.07.2024 г. на СГКК-Ловеч;
3. Решение № 21/22.02.1993 г. на ОС”З”-Троян, ИРМ Априлци;
4. ПРОТОКОЛ ЗА ИДЕНТИФИЦИРАНЕ НА ИМОТНИ ГРАНИЦИ по чл.45, ал.4 от ППЗСПЗЗ;
5. Обяснителна записка от инженер геодезист;
6. АЧОС № 2232 от 13.12.2018 г.
7. Разпечатка на сателитна снимка за местоположението на ПИ 52218.139.78

ИНЖ.ТИХОМИР КУКЕНСКИ
Кмет на община Априлци



Съгласувал юрист:
Адв.Христо Варчев


Изготвил:
Марко Пенев – Гл.експерт „ОСОПТ“



РЕПУБЛИКА БЪЛГАРИЯ
Областна дирекция "Земеделие" гр. Ловеч
Общинска служба по земеделие гр. Троян

И. Милош

20. 11. 2024



До
Кмета на Община Априлци

И С К А Н Е

от Пламен Иванов - Началник
на ОС "Земеделие"- гр.Троян, ИРМ Априлци

На основание чл. 45ж, ал. 1 от ППЗСПЗЗ правя искане за издаване на заповед за предоставяне на имот, придобит от Общината на основание чл.19, ал.1 от ЗСПЗЗ, за възстановяване на собствеността в стари реални граници на наследниците на Георги Н. Годорв, по реда на чл.19, ал.1 от ЗСПЗЗ и § 27, ал.2, т.1.

ОСЗ – гр. Троян, ИРМ Априлци не е установила несъответствие между скиците – проект и решението за признато право по отношение на местоположението на имотите и в допустимите отклонения в размера на имотите в случаите по чл. 18ж, ал. 4 от ППЗСПЗЗ.

Въз основа на проведена анкета съгласно чл.45е, ал.1 от ППЗСПЗЗ са идентифицирани проектни имоти №52218.139.94, №52218.139.95 и №52218.139.96, които предлагам след преценка на представените документи да бъдат предоставени за възстановяване.

| Землище | Проектни имоти № | Площ /дка/ | Местност | № на имоти, имот или част от имот /земи по чл. 19 от ЗСПЗЗ/, предмет на искането |
|-------------|--|-------------------------|----------|--|
| гр. Априлци | 52218.139.94 52218.139.95 52218.139.96 | 0,817 0,848 1,658 | Лъгът | 52218.139.78 |

Приложение:

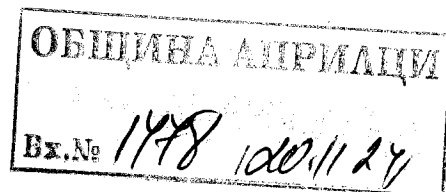
- Актуален препис от Решение № 21 от 22.02.1993 г.
- Скици – проект на имоти за изменение на КККР от СГКК – гр. Ловеч №15-779008 - 31.07.2024 г., №15-779012-31.07.2024 г. и №15-779016-31.07.2024 г.



РЕПУБЛИКА БЪЛГАРИЯ
Областна дирекция "Земеделие" гр. Ловеч
Общинска служба по земеделие гр. Троян

М. Млад

20. 11. 2024



До
Кмета на Община Априлци

ИСКАНЕ

от Пламен Иванов - Началник
на ОС "Земеделие"- гр.Троян, ИРМ Априлци

На основание чл. 45ж, ал. 1 от ППЗСПЗЗ правя искане за издаване на заповед за предоставяне на имот, придобит от Общината на основание чл.19, ал.1 от ЗСПЗЗ, за възстановяване на собствеността в стари реални граници на наследниците на Георги Неодорв , по реда на чл.19, ал.1 от ЗСПЗЗ и § 27, ал.2, т.1.

ОСЗ – гр. Троян, ИРМ Априлци не е установила несъответствие между скиците – проект и решението за признато право по отношение на местоположението на имотите и в допустимите отклонения в размера на имотите в случаите по чл. 18ж, ал. 4 от ППЗСПЗЗ.

Въз основа на проведена анкета съгласно чл.45е, ал.1 от ППЗСПЗЗ са идентифицирани проектни имоти №52218.139.94, №52218.139.95 и №52218.139.96, които предлагам след преценка на представените документи да бъдат предоставени за възстановяване.

| Землище | Проектни имоти № | Площ /дка/ | Местност | № на имоти, имот или част от имот /земи по чл. 19 от ЗСПЗЗ/, предмет на искането |
|-------------|--|-------------------------|----------|--|
| гр. Априлци | 52218.139.94 52218.139.95 52218.139.96 | 0,817 0,848 1,658 | Лъгът | 52218.139.78 |

Приложение:

- Актуален препис от Решение № 21 от 22.02.1993 г.
- Скици – проект на имоти за изменение на КККР от СГКК – гр. Ловеч №15-779008 - 31.07.2024 г., №15-779012-31.07.2024 г. и №15-779016-31.07.2024 г.

3. Удостоверение за наследници № 77 от 18.03.2024 г.
4. Цифров модел от лицензиран геодезист.
5. Протоколи от 03.06.2024 г. за идентифициране на имотни граници по чл.45, ал.4 от ППЗСПЗЗ за проектни имоти №52218.139.94, №52218.139.95 и №52218.139.96.

Пламен П. Иванов (Началник)
Главна дирекция Аграрно развитие
20.11.2024г. 13:24ч.
ОДЗ-Ловеч

Електронният подпис се намира в отделен файл с название signature.txt.p7s

Препис
18.12.2013г

ОБЩИНСКА СЛУЖБА ПО ЗЕМЕДЕЛИЕ ТРОИ
гр. АПРИЛИ
ЕКАТЪР 52218
Община АПРИЛИ
Област ЛОВЕЧКА

РЕШЕНИЕ № 23

За възстановяване правото на собственост на земи в
съвместоуащи или съвместоими спари реални ерания
в землището на град АПРИЛИ-ВИДИМА

Днес, 22.02.1993 г., общинска служба по земеделие гр. Трои
гр. АПРИЛИ, община АПРИЛИ, област ЛОВЕЧКА в състав:

НАЧАЛНИК: ИНК ПЕНКА ИВАНОВА ПЕТКОВА

ЧЛЕНОВЕ:

- 1. БИСТРА ГЕОРГИЕВА БАНЕВА
- 2. МАРТИН ПЛАМЕНОВ ПЕТКОВ

камо раздлага препиетката по заземление на следните земи:
II. преобладаващо селената земя, принадлежаща на ИВАНКА
ИВАНОВИЧЕВА на възстановяване правото на собственост
наследниците на ГЕОРГИ ИВАНОВ ПЕТКОВ, община АПРИЛИ,
Общ. АПРИЛИ, област ЛОВЕЧКА, в землището на град АПРИЛИ-ВИДИМА
на основание на заземление № 1 от Заявлението и установен с
№ 11 от 22.08.1993 г. в регистъра на община АПРИЛИ, област
л. 186 и № 17 от 06.11.1993 г. в регистъра на община АПРИЛИ,

РЕ Ш Е Н И Е

1. ПРИЗНАВА правото на собственост
на наследниците на ГЕОРГИ ИВАНОВ ПЕТКОВ (съвместоими)
(съвместоими) спари реални ерания на следните земи:

1. Нива от 1.500 гка (една гка и петстотин квадратни метра)
категория, находящ се в землището на град АПРИЛИ-ВИДИМА
местността ПРЪТЪТ, при граници (съсед):

.....
заявен с пореден No 1 от Заявлението и установен с
регистър

2. Нива от 1.400 гка (една гка и четиристотин квадратни метра)
категория, находящ се в землището на град АПРИЛИ-ВИДИМА
местността ЛЪКАТА, при граници (съсед):

.....
заявен с пореден No 2 от Заявлението и установен с
регистър

3. Нива от 1.000 гка (една гка), втора категория, находящ се
в землището на град АПРИЛИ-ВИДИМА в местността ДО КВАДРАТ
при граници (съсед):

.....
заявен с пореден No 3 от Заявлението и установен с
регистър

4. Нива от 0.100 гка (нула гка и сто кв.м), пета категория,
находящ се в землището на град АПРИЛИ-ВИДИМА в местността ТРАПЕЦ
при граници (съсед):

.....

стр. 2 към решение No 21/22.02.1993 г. по чл. 181, ал. 1 от Закона за
НАСОВИНАСКА СЛУЖБА ПО ЗЕМЕЛНИТЕ ТРОЯН гр. АПРИЛИ, община Априли

.....
заявен с пореден No 4 от заявлението и установен с Единен
регистър

5. Ливада от 1.800 дка (седем дка) обща категория земя, която
кадетския, находящ се в землището на град Априли-Видима в
местността ОПАИТЕ, при граници (съсед):

.....
заявен с пореден No 5 от заявлението и установен с Единен
регистър

6. Ливада от 0.200 дка (нула дка) обща категория земя, която
кадетския, находящ се в землището на град Априли-Видима в
местността ЛИВАКАТА, при граници (съсед):

.....
заявен с пореден No 6 от заявлението и установен с Единен
регистър

7. Ливада от 7.500 дка (седем дка) обща категория земя, която
кадетския, находящ се в землището на град Априли-Видима в
местността ДЪРЪТ, при граници (съсед):

.....
заявен с пореден No 7 от заявлението и установен с Единен
регистър

8. Ливада от 2.000 дка (две дка) обща категория земя, която
се в землището на град Априли-Видима в местността ПИРАТА,
при граници (съсед):

.....
заявен с пореден No 8 от заявлението и установен с Единен
регистър

9. Ливада от 1.000 дка (една дка) обща категория земя, която
се в землището на град Априли-Видима в местността ПИРАТА,
при граници (съсед):

.....
заявен с пореден No 9 от заявлението и установен с Единен
регистър

10. Ливада от 1.000 дка (една дка) обща категория земя, която
се в землището на град Априли-Видима в местността ПИРАТА,
при граници (съсед):

.....
заявен с пореден No 10 от заявлението и установен с Единен
регистър

11. Ливада от 9.000 дка (девет дка) обща категория земя,
находящ се в землището на град Априли-Видима в местността ПИРАТА,
при граници (съсед):

.....
заявен с пореден No 11 от заявлението и установен с Единен
регистър

.....
заявен с пореден No 11 от заявлението и установен с Единен
регистър

стр. 3 към решение No 21/22.02.1993 в. по чл. 18ж, ал. 1 от ИПОС/СЗ
на ОБЩИНСКА СЛУЖБА ПО ЗЕМЕЛНИТЕ ТРОЯН гр. АПРИЛИ, община АПРИЛИ

12. Освощна ерадина от 1.000 гка (една гка), пета категория, находящ се в землището на град АПРИЛИ-ВИДИНА в местността ПАПРАТЛИВА, при граници (съсед):

заявен с пореден No 12 от заявлението и установен в Българския регистър

13. Освощна ерадина от 1.600 гка (една гка и шестстотин деветдесет и пет десети гка), пета категория, находящ се в землището на град АПРИЛИ-ВИДИНА в местността ПАПРАТЛИВА, при граници (съсед):

заявен с пореден No 13 от заявлението и установен в Българския регистър

14. Пасище от 2.000 гка (два гка), шеста категория, находящ се в землището на град АПРИЛИ-ВИДИНА в местността ПАПРАТЛИВА, при граници (съсед):

заявен с пореден No 14 от заявлението и установен в Българския регистър

15. Пасище от 0.800 гка (нула гка и осемстотин деветдесет и пет десети гка), шеста категория, находящ се в землището на град АПРИЛИ-ВИДИНА в местността ПАПРАТЛИВА, при граници (съсед):

заявен с пореден No 15 от заявлението и установен в Българския регистър

16. Пасище от 1.000 гка (една гка), шеста категория, находящ се в землището на град АПРИЛИ-ВИДИНА в местността ПАПРАТЛИВА, при граници (съсед):

заявен с пореден No 16 от заявлението и установен в Българския регистър

17. Пасище от 1.000 гка (една гка), шеста категория, находящ се в землището на град АПРИЛИ-ВИДИНА в местността ПАПРАТЛИВА, при граници (съсед):

заявен с пореден No 17 от заявлението и установен в Българския регистър

18. Пасище от 0.200 гка (нула гка и двестотин деветдесет и пет десети гка), шеста категория, находящ се в землището на град АПРИЛИ-ВИДИНА в местността РЪТЛИНАТА, при граници (съсед):

заявен с пореден No 18 от заявлението и установен в Българския регистър

19. Пасище от 0.500 гка (нула гка и петстотин деветдесет и пет десети гка), шеста категория, находящ се в землището на град АПРИЛИ-ВИДИНА в местността ОРТ ОРНИЦА, при граници (съсед):

стр. 3 към решение No 21/22.02.1993 г. по чл.18ж, ал.1 от ПМСН на
НАОБЩИНСКА СЛУЖБА ПО ЗЕМЕДЕЛИЕ ТРОЯН гр. АПРИЛИ, община АПРИЛИ

12. Особна градина от 1.000 гка (една гка), пета категория, намира се в землището на град АПРИЛИ-ВИДИМА в местността ПАПРАТЛИВА, при граници (съсед):

.....
заявен с пореден No 12 от заявлението и установен в Българския регистър

13. Особна градина от 1.500 гка (една гка и петстотин децимала) пета категория, намира се в землището на град АПРИЛИ-ВИДИМА в местността ПАПРАТЛИВА, при граници (съсед):

.....
заявен с пореден No 13 от заявлението и установен в Българския регистър

14. Пасище от 2.000 гка (два гка), шеста категория, намира се в землището на град АПРИЛИ-ВИДИМА в местността БУВАНЕЦ, при граници (съсед):

.....
заявен с пореден No 14 от заявлението и установен в Българския регистър

15. Пасище от 0.200 гка (нула гка и двестотин децимала) шеста категория, намира се в землището на град АПРИЛИ-ВИДИМА в местността ИВАНЕЦ, при граници (съсед):

.....
заявен с пореден No 15 от заявлението и установен в Българския регистър

16. Пасище от 1.000 гка (една гка), седма категория, намира се в землището на град АПРИЛИ-ВИДИМА в местността БОЛБЕВЦЕ, при граници (съсед):

.....
заявен с пореден No 16 от заявлението и установен в Българския регистър

17. Пасище от 1.000 гка (една гка), седма категория, намира се в землището на град АПРИЛИ-ВИДИМА в местността БОЛБЕВЦЕ, при граници (съсед):

.....
заявен с пореден No 17 от заявлението и установен в Българския регистър

18. Пасище от 0.200 гка (нула гка и двестотин децимала) седма категория, намира се в землището на град АПРИЛИ-ВИДИМА в местността РЪТЛИНАТА, при граници (съсед):

.....
заявен с пореден No 18 от заявлението и установен в Българския регистър

19. Пасище от 0.500 гка (нула гка и петстотин децимала) седма категория, намира се в землището на град АПРИЛИ-ВИДИМА в местността ОРТ ОРНИЦА, при граници (съсед):

.....

стр. 4 към решение No 21/22.02.1993 г. по чл.18ж, ал.1 от ПМСНОВ
НА ОБЩИНСКА СЛУЖБА ПО ЗЕМЕДЕЛИЕ ТРОЯН гр. АПРИЛИ, община АПРИЛИ

.....
заявен с пореден No 19 от заявлението и установен с ЕДИНЕН
регистър

20. Ливада от 1.000 гка (един гка), седма категория, намираща се в опашковите граници на град АПРИЛИ-ВИДИМА в местността (квартал) ПО ПОЧИВНАТА, при граници (съсед):

.....
заявен с пореден No 20 от заявлението и установен с ЕДИНЕН
регистър

II. ВЪЗСТАНОВЯВА ПРАВОТО НА СОБСТВЕНОСТ
на наследниците на ГЕОРГИ НИШЕВ ТОДОРОВ в състава на
(възстановили) стари реално граници на следните имоти:

1. Нива от 1.500 гка (един гка и петмстотин ке.м), седма категория, намираща се в землището на град АПРИЛИ-ВИДИМА в местността ПЪТЪТ, при граници (съсед):

.....
заявен с пореден No 1 от заявлението и установен с ЕДИНЕН
регистър

2. Нива от 1.400 гка (един гка и четмстотин ке.м), седма категория, намираща се в землището на град АПРИЛИ-ВИДИМА в местността ДЪКАТА, при граници (съсед):

.....
заявен с пореден No 2 от заявлението и установен с ЕДИНЕН
регистър

3. Нива от 1.000 гка (един гка), седма категория, намираща се в землището на град АПРИЛИ-ВИДИМА в местността ПО ПОЧИВНАТА, при граници (съсед):

.....
заявен с пореден No 3 от заявлението и установен с ЕДИНЕН
регистър

4. Нива от 0.100 гка (нула гка и сто ке.м), пета категория, намираща се в землището на град АПРИЛИ-ВИДИМА в местността ПЪТЪТ, при граници (съсед):

.....
заявен с пореден No 4 от заявлението и установен с ЕДИНЕН
регистър

5. Ливада от 1.800 гка (един гка и осемстотин ке.м), седма категория, намираща се в землището на град АПРИЛИ-ВИДИМА в местността ОДАИТЕ, при граници (съсед):

.....
заявен с пореден No 5 от заявлението и установен с ЕДИНЕН
регистър

6. Ливада от 0.200 гка (нула гка и двеста ке.м), седма категория, намираща се в землището на град АПРИЛИ-ВИДИМА в местността ЛИВАДКАТА, при граници (съсед):

стр. 4 към решение No 21/22.02.1993 г. по чл.18ж, ал.1 от ПМС No 208
на ОБЩИНСКА СЛУЖБА ПО ЗЕМЕДЕЛИЕ ТРОЯН гр. АПРИЛИ, община АПРИЛИ

.....
заявен с пореден No 19 от заявлението и установен с Експертен
регистър

20. Дивага от 1.000 гка (един гка), девета категория, находяща се в стопанските граници на град АПРИЛИ-ВИДИМА в местността (квартал) ДО ПОЧИВНАТА, при граници (съсед):

.....
заявен с пореден No 20 от заявлението и установен с Експертен
регистър

II. ВЪЗСТАНОВЯВА ПРАВОТО НА СОБСТВЕНОСТ
на наследниците на ТРОЯН НИМЕВ ГОДОРОВ в съответствие с
(възстановили) стари реални граници на следните нива:

1. Нива от 1.500 гка (един гка и осемстотин ке.м), девета категория, находящ се в землището на град АПРИЛИ-ВИДИМА в местността БРЪТЪ, при граници (съсед):

.....
заявен с пореден No 1 от заявлението и установен с Експертен
регистър

2. Нива от 1.400 гка (един гка и четиристотин ке.м), девета категория, находящ се в землището на град АПРИЛИ-ВИДИМА в местността ЛИВАДКАТА, при граници (съсед):

.....
заявен с пореден No 2 от заявлението и установен с Експертен
регистър

3. Нива от 1.000 гка (един гка), девета категория, находяща се в землището на град АПРИЛИ-ВИДИМА в местността ДО ПОЧИВНАТА при граници (съсед):

.....
заявен с пореден No 3 от заявлението и установен с Експертен
регистър

4. Нива от 0.100 гка (нула гка и сто ке.м), девета категория, находящ се в землището на град АПРИЛИ-ВИДИМА в местността ДО ПОЧИВНАТА при граници (съсед):

.....
заявен с пореден No 4 от заявлението и установен с Експертен
регистър

5. Дивага от 1.800 гка (един гка и осемстотин ке.м), девета категория, находящ се в землището на град АПРИЛИ-ВИДИМА в местността ОДАИТЕ, при граници (съсед):

.....
заявен с пореден No 5 от заявлението и установен с Експертен
регистър

6. Дивага от 0.200 гка (нула гка и двеста ке.м), девета категория, находящ се в землището на град АПРИЛИ-ВИДИМА в местността ЛИВАДКАТА, при граници (съсед):

стр. 5 към решение No 21/22.02.1993 г. по чл. 18ж, ал. 1 от ПЗС ПЗЗ
на ОБЩИНСКА СЛУЖБА ПО ЗЕМЕДЕЛИЕ ТРОЯН гр. АПРИЛИИ, община АПРИЛИИ

.....
заявен с пореден No 6 от заявлението и установен с Емлянен
регистър

7. Ливада от 7.500 гка (еден гка и петстотин Кв. м), пета
категория, находящ се в землището на град АПРИЛИИ-ВИДИМА в
местността ОРТУР, при граници (съсед):

.....
заявен с пореден No 7 от заявлението и установен с Емлянен
регистър

8. Ливада от 2.000 гка (два гка), пета категория, находящ
се в землището на град АПРИЛИИ-ВИДИМА в местността ПИРАКА
при граници (съсед):

.....
заявен с пореден No 8 от заявлението и установен с Емлянен
регистър

9. Ливада от 1.000 гка (еден гка), пета категория, находящ
се в землището на град АПРИЛИИ-ВИДИМА в местността ПИРАКА
при граници (съсед):

.....
заявен с пореден No 9 от заявлението и установен с Емлянен
регистър

10. Ливада от 1.000 гка (еден гка), пета категория, находящ
се в землището на град АПРИЛИИ-ВИДИМА в местността ПИРАКА
при граници (съсед):

.....
заявен с пореден No 10 от заявлението и установен с Емлянен
регистър

11. Ливада от 9.000 гка (еден гка), пета категория, находящ
находящ се в землището на град АПРИЛИИ-ВИДИМА в местността ПИРАКА
при граници (съсед):

.....
заявен с пореден No 11 от заявлението и установен с Емлянен
регистър

12. Овощна градина от 1.000 гка (еден гка), пета категория,
находящ се в землището на град АПРИЛИИ-ВИДИМА в местността
ПАПРАТЛИВА, при граници (съсед):

.....
заявен с пореден No 12 от заявлението и установен с Емлянен
регистър

13. Овощна градина от 1.600 гка (еден гка и шестстотин Кв. м),
пета категория, находящ се в землището на град АПРИЛИИ-ВИДИМА в
местността ПАПРАТЛИВА, при граници (съсед):

.....
заявен с пореден No 13 от заявлението и установен с Емлянен
регистър

стр. 5 към решение No 21/22.02.1993 г. по чл. 18ж, ал. 1 от ППЗСВЗ
на ОБЩИНСКА СЛУЖБА ПО ЗЕМЕДЕЛИЕ ТРОЯН гр. АПРИЛИИ, община АПРИЛИИ

.....
заявен с пореден No 6 от заявлението и установен с Билтен
регистър

7. Ливада от 7.500 дка (седем дка и петстотин ке/а), пета
категория, находящ се в землището на град АПРИЛИИ-ВИДИМА в
местността ДРУП, при граници (съседи):

.....
заявен с пореден No 7 от заявлението и установен с Билтен
регистър

8. Ливада от 2.000 дка (два дка), пета категория, находящ
се в землището на град АПРИЛИИ-ВИДИМА в местността ПИРАДИКА,
при граници (съседи):

.....
заявен с пореден No 8 от заявлението и установен с Билтен
регистър

9. Ливада от 1.000 дка (един дка), пета категория, находящ
се в землището на град АПРИЛИИ-ВИДИМА в местността ПИРАДИКА,
при граници (съседи):

.....
заявен с пореден No 9 от заявлението и установен с Билтен
регистър

10. Ливада от 1.000 дка (един дка), пета категория, находящ
се в землището на град АПРИЛИИ-ВИДИМА в местността ПИРАДИКА,
при граници (съседи):

.....
заявен с пореден No 10 от заявлението и установен с Билтен
регистър

11. Ливада от 9.000 дка (девет дка), пета категория, находящ
находящ се в землището на град АПРИЛИИ-ВИДИМА в местността ПИРАДИКА,
при граници (съседи):

.....
заявен с пореден No 11 от заявлението и установен с Билтен
регистър

12. Овощна градина от 1.000 дка (един дка), пета категория,
находящ се в землището на град АПРИЛИИ-ВИДИМА в местността
ПАПРАТЛИВА, при граници (съседи):

.....
заявен с пореден No 12 от заявлението и установен с Билтен
регистър

13. Овощна градина от 1.600 дка (един дка и шестстотин ке/а),
пета категория, находящ се в землището на град АПРИЛИИ-ВИДИМА в
местността ПАПРАТЛИВА, при граници (съседи):

.....
заявен с пореден No 13 от заявлението и установен с Билтен
регистър

стр. 6 към решение No 21/22.02.1993 г. по чл. 18а, ал. 1 от ПМСОС на
наобщинска служба по земеделие Троян гр. АПРИЛИИ, община АПРИЛИИ

14. Пасише от 2.000 гка (два гка), седма категория, нахождат се в землището на град АПРИЛИИ-ВИДИМА в местността БРЕГЪТ, при граници (съсед):

.....
заявен с пореден No 14 от заповедното и установен в Български регистър

15. Пасише от 0.200 гка (нула гка и десети № 0), седма категория, нахождат се в землището на град АПРИЛИИ-ВИДИМА в местността ДИВАНЕТО, при граници (съсед):

.....
заявен с пореден No 15 от заповедното и установен в Български регистър

16. Пасише от 1.000 гка (един гка), седма категория, нахождат се в землището на град АПРИЛИИ-ВИДИМА в местността РАЧЕВИЦА, при граници (съсед):

.....
заявен с пореден No 16 от заповедното и установен в Български регистър

17. Пасише от 1.000 гка (един гка), седма категория, нахождат се в землището на град АПРИЛИИ-ВИДИМА в местността РАЧЕВИЦА, при граници (съсед):

.....
заявен с пореден No 17 от заповедното и установен в Български регистър

18. Пасише от 0.200 гка (нула гка и десети № 0), седма категория, нахождат се в землището на град АПРИЛИИ-ВИДИМА в местността РЪТЛИНАТА, при граници (съсед):

.....
заявен с пореден No 18 от заповедното и установен в Български регистър

19. Пасише от 0.500 гка (нула гка и петдесети № 0), седма категория, нахождат се в землището на град АПРИЛИИ-ВИДИМА в местността ОРТ ОРНИЦА, при граници (съсед):

.....
заявен с пореден No 19 от заповедното и установен в Български регистър

III. ОТКАЗА ДА ВЪЗСТАНОВИ

правото на собственост е съвместуващи (възстановими) само в граница на следните имоти или части от тях:

1. Ливада от 1.000 гка (един гка), седма категория, нахождат се в строителните граници на град АПРИЛИИ-ВИДИМА в местността (квартал) ДО ПОЧИВНАТА, при граници (съсед):

.....
заявен с пореден No 20 от заповедното и установен в Български регистър

стр. 6 към решение No 21/22.02.1993 г. по чл. 181, ал. 1 от ПМСН на
МАОБШИНСКА СЛУЖБА ПО ЗЕМЕДЕЛИЕ ТРОЯН гр. АПРИЛИИ, община АПРИЛИИ

14. Пасище от 2.000 дка (два дка), седма категория, нахорват
се в землището на град АПРИЛИИ-ВИДИМА в местността БРЕГЪТ, при
граница (съсед):

заявен с пореден No 14 от заявлението и установен с ЕДИНЕН
регистър

15. Пасище от 0.300 дка (нула дка и треста ке м), седма
категория, нахорват се в землището на град АПРИЛИИ-ВИДИМА в
местността ИМАНО, при граница (съсед):

заявен с пореден No 15 от заявлението и установен с ЕДИНЕН
регистър

16. Пасище от 1.000 дка (една дка), седма категория, нахорват
се в землището на град АПРИЛИИ-ВИДИМА в местността ГОЛЪВЪТ, при
граница (съсед):

заявен с пореден No 16 от заявлението и установен с ЕДИНЕН
регистър

17. Пасище от 1.000 дка (една дка), седма категория, нахорват
се в землището на град АПРИЛИИ-ВИДИМА в местността ГОЛЪВЪТ,
при граница (съсед):

заявен с пореден No 17 от заявлението и установен с ЕДИНЕН
регистър

18. Пасище от 0.200 дка (нула дка и двеста ке м), седма
категория, нахорват се в землището на град АПРИЛИИ-ВИДИМА в
местността РЪТЛИНАТА, при граница (съсед):

заявен с пореден No 18 от заявлението и установен с ЕДИНЕН
регистър

19. Пасище от 0.500 дка (нула дка и петстотин ке м), седма
категория, нахорват се в землището на град АПРИЛИИ-ВИДИМА в
местността ОРТ ОРНИЦА, при граница (съсед):

заявен с пореден No 19 от заявлението и установен с ЕДИНЕН
регистър

III. ОТКАЗВА ДА ВЪЗСТАНОВИ

правото на собственост в съвместуване (възстановими) съври граница
граница на следните имоти или части от тях:

1. Ливада от 1.000 дка (една дка), седма категория, нахорват
се в строителните граници на град АПРИЛИИ-ВИДИМА в местността
(кеартал) ДО ПОЧИВНАТА, при граница (съсед):

заявен с пореден No 20 от заявлението и установен с ЕДИНЕН
регистър

стр.7 към решение No 21/22.02.1993 г. по чл.18ж, ал.1 от ПЗС ПЗС
МАОВИЧИНСКА СЛУЖБА ПО ЗЕМЕДЕЛИЕ ТРОЯН гр. АПРИЛИ, община АПРИЛИ

Правото на собственост не се възстановява поради:
Отказани имот подлежи на обезщетение.

На основание чл.18г, ал.2 ПЗС ПЗС, Заявителят е уапсвен и валид
No/..... г.

Решението може да се обжалва чрез ОСЗ пред районния
съд в 14-дневен срок от съобщението.

Забележка: За издаване на констативен нотариален акт и валиден
земеделски имот е необходима оценка с почината датирани на

Решение: *Валиден*

НАЧАЛНИК:

Забележка: *Валиден*

ЧЛЕНОВЕ:



[Handwritten signature]

стр. 7 към решение No 21/22.02.1993 г. по чл.18ж, ал.1 от ППЗСПЗ
на ОБЩИНСКА СЛУЖБА ПО ЗЕМЕДЕЛИЕ ТРОЯН гр. АПРИЛИ, община АПРИЛИ

Правото на собственост не се възстановява поради:
Отказаня имот подлежи на обезщетение.

На основание чл.18г, ал.2 ППЗСПЗ, заявителя е уведомен с писмо
No г.

Решението може да се обжалва чрез ОСЗ пред районния съд
във в 14-дневен срок от съобщението.


Забележка: За издаване на констативен нотариален акт и вписване
земеделски имот е необходима скица с точните размери на имота.

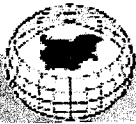
Решението е в сила

НАЧАЛНИК: ...

Забележка:

ЧЛЕНОВЕ:





СЛУЖБА ПО ГЕОДЕЗИЯ, КАРТОГРАФИЯ И КАДАСТЪР - ГР. ЛОВЕЧ

5500, ПОЩЕНСКА КУТИЯ 87, Бул. "БЪЛГАРИЯ" №3, ет.4, 068/601677; 601717,
lovech@cadastre.bg, БУЛСТАТ:130362903

СКИЦА - ПРОЕКТ № 15-779008-31.07.2024 г.

за проектен имот с идентификатор **52218.139.94**
от проект постъпил в СГКК ГР. ЛОВЕЧ по заявление 01-317972-10.06.2024 г. от ГАЛИН АНДРЕЕВ
ИЕРЕМИЕВ

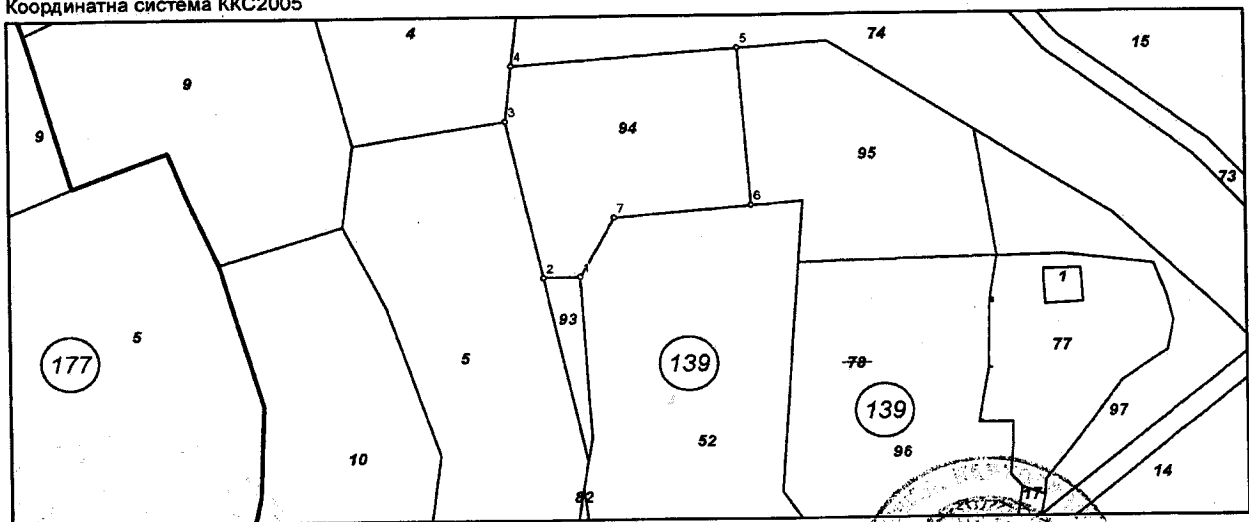
Проектът изменя кадастралната карта на гр. **Априлци**, общ. **Априлци**, обл. **Ловеч**
одобрена със заповед Заповед: № РД-18-49/31.08.2007 г. на ИЗПЪЛНИТЕЛЕН ДИРЕКТОР НА АГКК

Проектен имот с идентификатор **52218.139.94**, с площ **817 кв. м**
при съседни:
поземлен имот от КККР с идентификатор **52218.139.4** и площ **736 кв. м**,
проектен имот с идентификатор **52218.139.95** и площ **848 кв. м**,
проектен имот с идентификатор **52218.139.93** и площ **80 кв. м**,
поземлен имот от КККР с идентификатор **52218.139.5** и площ **1575 кв. м**,
поземлен имот от КККР с идентификатор **52218.139.52** и площ **2056 кв. м**,
поземлен имот от КККР с идентификатор **52218.139.74** и площ **3290 кв. м**

изменя кадастралната карта за територията на поземлените имоти, като отнема площ:
• **817 кв. м** от поземлен имот с идентификатор **52218.139.78** • **817 кв. м** от поземлен имот с
идентификатор **52218.139.78**, последно изменение на кадастралната карта и кадастралните регистри,
засягащо поземления имот е от **31.05.2022 г.**, трайно предназначение на територията: **Земеделска**,
начин на трайно ползване: **Друг вид земеделска земя, вид на собствеността: Общинска частна, адрес:**
гр. Априлци, кв. ВИДИМА, площ: 3928 кв. м, собственици: 000291627, ОБЩИНА АПРИЛЦИ, Няма
данни за идеалните части, Акт за частна общинска собственост № 109 том 1 рег. 172 от 25.01.2019г.,
издаден от Служба по вписванията гр.Троян

В територията на изменението попадат сгради с идентификатор:
няма сгради засегнати от проектния имот

Координатна система ККС2005




М 1:1000

Скица-проект № 15-779008-31.07.2024 г. издадена въз основа на
заявление с входящ № 01-406948-25.07.2024 г.

Проектът е изработен по заявление с входящ № 01-317972-10.06.2024 г.
Изработил: /инж. В. Кръстев съгласно заповед 18-11513-12.11.2021/

инж. В. Кръстев съгласно заповед 18-11513-12.11.2021





ОБЯСНИТЕЛНА ЗАПИСКА

ОБЕКТ:

ПИ с идентификатор 52218.139.78 по КККР на неурбанизираната територия на землището гр.Априлци, общ.Априлци, обл.Ловеч във връзка с идентификация и нанасяне на имоти в стари реални граници

Възложител на проекта:

Галин А. [REDACTED] в Иеремиев, ЕГН [REDACTED] 3042
с постоянен адрес: гр. Априлци, ул. „Курорт” [REDACTED] 19
наследник на Георги Нешев Тодоров

Изготвяне на проекта от:

„Сървей [REDACTED] ЕООД, рег. правосп. лица № 2308, Заповед РД-15-4/22.02.2010г. на Изпълнителния директор на АГКК, Застрахователна полица на ЗК „ЛЕВ ИНС” АД № 1122410003580, период на застраховката - от 29.04.2024г. до 28.04.2025г.

Обхват на проекта :

Разделяне на поземлен имот с идентификатор 52218.139.78 на поземлени имоти с проектни идентификатори 52218.139.93, 52218.139.94, 52218.139.95, 52218.139.96 и 52218.139.97 по кадастралната карта и кадастрални регистри на неурбанизираната територия на землището гр.Априлци, общ.Априлци, обл.Ловеч.

Засегнат имот:

имот с идентификатор 52218.139.78

Основание за изменението:

Разделянето на поземлен имот с идентификатор 52218.139.78 е съгласно чл.52, ал.1, т.6 от ЗКИР във връзка с идентификация и нанасяне на имоти в стари реални граници. Идентифицирането на границите на имотите на място е извършено по Решение №21 от дата 22.02.1993г. за възстановяване правото на собственост на земи в съществуващи или възстановими стари реални граници в землището на гр.Априлци-Видима, издадено от Общинска служба по Земеделие гр.Троян, на насл. на Георги Нешев Тодоров.

Документи, на база на които е извършено изменението:

1. Решение №21 от дата 22.02.1993г. за възстановяване правото на собственост на земи в съществуващи или възстановими стари реални граници в землището на гр.Априлци-Видима, издадено от Общинска служба по Земеделие гр.Троян.
2. Удостоверение за наследници на Георги Нешев Тодоров.
3. Протоколи за идентифициране на имотни граници по чл.45е, ал.4 от ППЗСПЗЗ;

Изпълнение на проекта:

1. Съществуващо положение на имотите:

- 1.1. Поземлен имот с идентификатор 52218.139.78 е с графична площ от 3 928 кв.м., начин на трайно ползване: „Друг вид земеделска земя” и адрес: гр.Априлци, кв.



Видима, м. „Лъгът“. В имота няма сгради. В имота са въведени данни за собственост на:

- ✓ Община Априлци с документ за собственост:
 - Акт за частна общинска собственост № 109 том 1 рег. 172 от 25.01.2019г., издаден от Служба по вписванията гр.Троян.

2. Изменение на имотите:

Решение на ОСЗ - гр.Троян е издадено въз основа на преписка по заявление №4132 от дата 30.09.1991г. и представените писмени доказателства от Иванка Георгиева Йеремиева за възстановяване правото на собственост на наследниците на Георги Нешев Тодоров бивш жител на с.Априлци, общ.Априлци, обл.Ловешка на основание чл.18ж, ал.1, чл.18з, ал.1 от ППЗСПЗЗ и протоколи №11 от 24.06.1992г. по чл.18г., №10 от 17.06.1992г. по чл.18д и №13 от 29.01.1993г. по чл.18е от ППЗСПЗЗ.

2.1 Изработена е скица-проект за разделяне на поземлен имот с идентификатор 52218.139.78 по кадастралната карта и кадастрални регистри на неурбанизираната територия на землището гр.Априлци, общ.Априлци, обл.Ловеч.

2.1.1 Проектният поземлен имот с идентификатор **52218.139.93** запазва изходните си данни и характеристики от поземлен имот с идентификатор 52218.139.78, въведени в кадастралния регистър на недвижимите имоти. Графичната площ на поземления имот след изменението е 80 кв.м.

2.1.2 Поземлен имот с проектен идентификатор **52218.139.94** съответства на имота, описан в позиция №15 по Решение № 21 от дата 22.02.1993г. - НТП Пасище, площ 200 кв.м, местност „Имането“. Проектният поземлен имот е с графична площ 817 кв.м. Разликата между доказаната и измерената площ е допустима, съгласно чл.18ж, ал.4 от ЗСПЗЗ. Въведени са данни за собственост на насл. на Георги Нешев Тодоров с документ за собственост: Решение №21 от дата 22.02.1993г. Променен е адреса на имота: м. „Лъгът/Имането“. Всички останали изходни данни са запазени.

2.1.3 Поземлен имот с проектен идентификатор **52218.139.95** съответства на имота, описан в позиция №6 по Решение № 21 от дата 22.02.1993г. - НТП Ливада, площ 200 кв.м, местност „Ливадката“. Проектният поземлен имот е с графична площ 848 кв.м. Разликата между доказаната и измерената площ е допустима, съгласно чл.18ж, ал.4 от ЗСПЗЗ. Въведени са данни за собственост на насл. на Георги Нешев Тодоров с документ за собственост: Решение №21 от дата 22.02.1993г. Променен е адреса на имота: м. „Лъгът/Ливадката“. Всички останали изходни данни са запазени.

2.1.4 Поземлен имот с проектен идентификатор **52218.139.96** съответства на имота, описан в позиция №3 по Решение № 21 от дата 22.02.1993г. - НТП Нива, площ 1 000 кв.м, местност „До къщата“. Проектният поземлен имот е с графична площ 1 658 кв.м. Разликата между доказаната и измерената площ е допустима,



съгласно чл.18ж, ал.4 от ЗСПЗЗ. Въведени са данни за собственост на насл. на Георги Нешев Тодоров с документ за собственост: Решение №21 от дата 22.02.1993г. Променен е адреса на имота: м. „Лъгът/До къщата“. Всички останали изходни данни са запазени.

2.1.5 Проектният поземлен имот с идентификатор **52218.139.97** запазва изходните си данни и характеристики от поземлен имот с идентификатор 52218.139.78, въведени в кадастралния регистър на недвижимите имоти. Графичната площ на поземления имот след изменението е 524 кв.м.

Извършено е трасиране на новите граници на поземлени имоти с проектни идентификатори **52218.139.94, 52218.139.95 и 52218.139.96** по КККР на неурбанизираната територия на землището гр.Априлци, общ.Априлци, обл.Ловеч с GPS приемник Trimble R4, с точност в планово отношение 10мм+1ppmRMS, в ККС БГС 2005. Приложен е Протокол за трасиране, означаване и координиране и данни от геодезическо заснемане на границата на изменението.

Изходни данни във връзка с чл.75, ал.1, ал.4, ал.6 и ал.8, от Наредба № РД-02-20-5/15.12.2016 г. за съдържанието, създаването и поддържането на кадастралната карта и кадастралните регистри, послужили за изработване на проекта:

1. Скица-проект за разделяне на поземлен имот с идентификатор 52218.139.78 по кадастралната карта и кадастрални регистри на неурбанизираната територия на землището гр.Априлци, общ.Априлци, обл.Ловеч;
2. Кадастрален регистър на имотите по проекта за изменение;
3. Решение №21 от дата 22.02.1993г. за възстановяване правото на собственост на земи в съществуващи или възстановими стари реални граници в землището на гр.Априлци-Видима, издадено от Общинска служба по Земеделие гр.Троян;
4. Удостоверение за наследници на Георги Нешев Тодоров;
5. Протоколи за идентифициране на имотни граници по чл.45е, ал.4 от ППЗСПЗЗ;
6. Протокол за трасиране, означаване и координиране на новите граници на поземлени имоти с проектни идентификатори **52218.139.94, 52218.139.95 и 52218.139.96** по КККР на неурбанизираната територия на землището гр.Априлци, общ.Априлци, обл.Ловеч;
7. Изходен кадастрален регистър;
8. Удостоверения за определяне на нови идентификатори;
9. Справка за предоставяне на копие на КК в цифров вид;
10. Цифров модел в CAD 4.02 формат на оптичен носител.

Съставил:


/инж. М. Димиев/



АГЕНЦИЯ ПО ГЕОДЕЗИЯ,
КАРТОГРАФИЯ И КАДАСТЪР

София 1618, кв. Павлово, ул. Мусала №1
тел: 02/955 45 40, факс: 02/955 53 33
AGAD@CADASTRE.BG • WWW.CADASTRE.BG

стр. 1 от 2

СЛУЖБА ПО ГЕОДЕЗИЯ, КАРТОГРАФИЯ И КАДАСТЪР - ГР. ЛОВЕЧ

5500, ПОЩЕНСКА КУТИЯ 87, Бул. "БЪЛГАРИЯ" №3, ет.4, 068/601677; 601717,
lovech@cadastre.bg, БУЛСТАТ:130362903

СКИЦА - ПРОЕКТ № 15-779008-31.07.2024 г.

за проектния имот с идентификатор **52218.139.94**
от проект постъпил в СГКК ГР. ЛОВЕЧ по заявление 01-317972-10.06.2024 г. от ГАЛИН АНГЕЛОВ
ИЕРЕМИЕВ

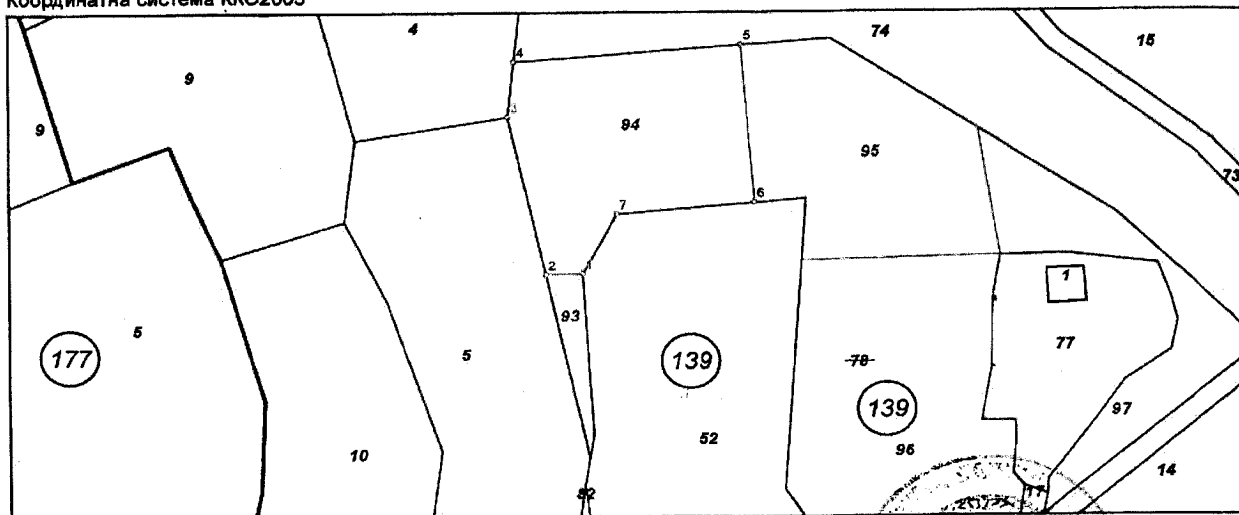
Проектът изменя кадастралната карта на гр. Априлци, общ. Априлци, обл. Ловеч
одобрена със заповед Заповед: № РД-18-49/31.08.2007 г. на ИЗПЪЛНИТЕЛЕН ДИРЕКТОР НА АГКК

Проектен имот с идентификатор **52218.139.94**, с площ **817 кв. м**
при съседни:
поземлен имот от КККР с идентификатор **52218.139.4** и площ **736 кв. м**,
проектен имот с идентификатор **52218.139.95** и площ **848 кв. м**,
проектен имот с идентификатор **52218.139.93** и площ **80 кв. м**,
поземлен имот от КККР с идентификатор **52218.139.5** и площ **1575 кв. м**,
поземлен имот от КККР с идентификатор **52218.139.52** и площ **2056 кв. м**,
поземлен имот от КККР с идентификатор **52218.139.74** и площ **3290 кв. м**

изменя кадастралната карта за територията на поземлените имоти, като отнема площ:
• **817 кв. м** от поземлен имот с идентификатор **52218.139.78** • **817 кв. м** от поземлен имот с
идентификатор **52218.139.78**, последно изменение на кадастралната карта и кадастралните регистри,
засягащо поземления имот е от **31.05.2022 г.**, трайно предназначение на територията: **Земеделска**,
начин на трайно ползване: **Друг вид земеделска земя**, вид на собствеността: **Общинска частна**, адрес:
гр. Априлци, кв. **ВИДИМА**, площ: **3928 кв. м**, собственици: **000291627, ОБЩИНА АПРИЛЦИ**, Няма
данни за идеалните части, Акт за частна общинска собственост № 109 том 1 рег. 172 от 25.01.2019г.,
издаден от Служба по вписванията гр.Троян

**В територията на изменението попадат сгради с идентификатор:
няма сгради засегнати от проектния имот**

Координатна система ККС2005




М 1:1000

Скица-проект № 15-779008-31.07.2024 г. издадена въз основа на
заявление с входящ № 01-406948-25.07.2024 г.

Проектът е изработен по заявление с входящ № 01-317972-10.06.2024 г.
Изработил: /инж. В. Кръстев съгласно заповед 18-11513-12.11.2021/

инж. В. Кръстев съгласно заповед 18-11513-12.11.2021





Координатна система ККС2005

| Нова точка № | ПРОЕКТНИ КООРДИНАТИ | |
|-----------------|---------------------|-----------|
| | X [m] | Y [m] |
| 1. | 4741448.81 | 452291.23 |
| 2. | 4741448.72 | 452286.15 |
| 3. | 4741472.09 | 452281.13 |
| 4. | 4741480.26 | 452282.04 |
| 5. | 4741482.62 | 452313.17 |
| 6. | 4741459.34 | 452314.94 |
| 7. | 4741457.68 | 452296.04 |

Скица-проект № 15-779008-31.07.2024 г. издадена въз основа на
заявление с входящ № 01-406948-25.07.2024 г.

Проектът е изработен по заявление с входящ № 01-317972-10.06.2024

Изработил:

инж. В. Кръстев съгласно заповед 18-11313-12.11.2021

инж. В. Кръстев съгласно заповед 18-11313-12.11.2021





СЛУЖБА ПО ГЕОДЕЗИЯ, КАРТОГРАФИЯ И КАДАСТЪР - ГР. ЛОВЕЧ

5500, ПОЩЕНСКА КУТИЯ 87, Бул. "БЪЛГАРИЯ" №3, ет.4, 068/601677; 601717,
lovech@cadastre.bg, БУЛСТАТ:130362903

СКИЦА - ПРОЕКТ № 15-779012-31.07.2024 г.

за проектен имот с идентификатор **52218.139.95**
от проект постъпил в СГКК ГР. ЛОВЕЧ по заявление 01-317972-10.06.2024 г. от ГАЛИН АНГЕЛОВ
ИЕРЕМИЕВ

Проектът изменя кадастралната карта на гр. Априлци, общ. Априлци, обл. Ловеч
одобрена със заповед Заповед: № РД-18-49/31.08.2007 г. на ИЗПЪЛНИТЕЛЕН ДИРЕКТОР НА АГКК

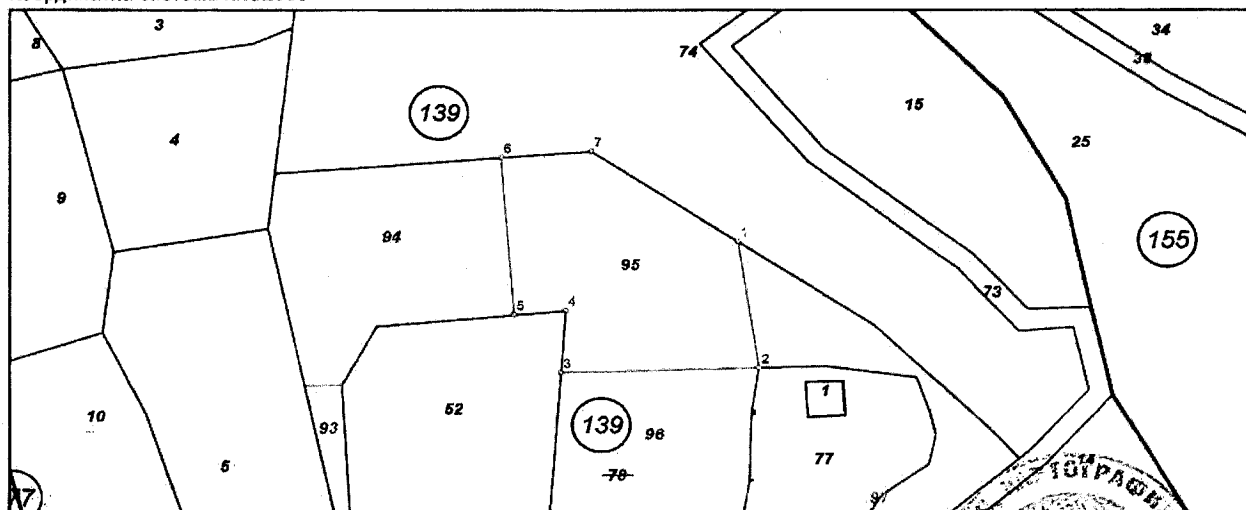
Проектен имот с идентификатор **52218.139.95**, с площ **848 кв. м**
при съсед:

поземлен имот от КККР с идентификатор **52218.139.77** и площ **608 кв. м**,
проектен имот с идентификатор **52218.139.97** и площ **524 кв. м**,
поземлен имот от КККР с идентификатор **52218.139.52** и площ **2056 кв. м**,
поземлен имот от КККР с идентификатор **52218.139.74** и площ **3290 кв. м**,
проектен имот с идентификатор **52218.139.94** и площ **817 кв. м**,
проектен имот с идентификатор **52218.139.96** и площ **1658 кв. м**

изменя кадастралната карта за територията на поземлените имоти, като отнема площ:
• **848 кв. м** от поземлен имот с идентификатор **52218.139.78** • **848 кв. м** от поземлен имот с
идентификатор **52218.139.78**, последно изменение на кадастралната карта и кадастралните регистри,
засягащо поземления имот е от **31.05.2022 г.**, трайно предназначение на територията: **Земеделска**,
начин на трайно ползване: **Друг вид земеделска земя**, вид на собствеността: **Общинска частна**, адрес:
гр. Априлци, кв. ВИДИМА, площ: **3928 кв. м**, собственици: **000291627, ОБЩИНА АПРИЛЦИ**, Няма
данни за идеалните части, Акт за частна общинска собственост № 109 том 1 рег. 172 от 25.01.2019г.,
издаден от Служба по вписванията гр.Троян

**В територията на изменението попадат сгради с идентификатор:
няма сгради засегнати от проектния имот**

Координатна система ККС2005



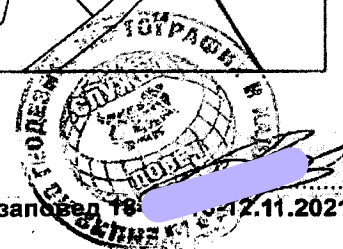
М 1:1000

Скица-проект № 15-779012-31.07.2024 г. издадена въз основа на
заявление с входящ № 01-406948-25.07.2024 г.

Проектът е изработен по заявление с входящ № 01-317972-10.06.2024 г.

Изработил:

инж. В. Кръстев съгласно заповед 18-11313-12.11.2021/





Координатна система ККС2005

| Нова точка № | ПРОЕКТНИ КООРДИНАТИ | |
|-----------------|---------------------|-----------|
| | X [м] | Y [м] |
| 1. | 4741470.19 | 452345.56 |
| 2. | 4741451.38 | 452348.44 |
| 3. | 4741450.71 | 452321.29 |
| 4. | 4741459.96 | 452321.96 |
| 5. | 4741459.34 | 452314.94 |
| 6. | 4741482.62 | 452313.17 |
| 7. | 4741483.56 | 452325.47 |

Скица-проект № 15-779012-31.07.2024 г. издадена въз основа на
заявление с входящ № 01-406948-25.07.2024 г.

Проектът е изработен по заявление с входящ № 01-317972-10.06.2024 г.

Изработил:

инж. В. Кръстев съгласно заповед 18-11313-12.11.2021

/инж. В. Кръстев съгласно заповед 18-11313-12.11.2021/





СЛУЖБА ПО ГЕОДЕЗИЯ, КАРТОГРАФИЯ И КАДАСТЪР - ГР. ЛОВЕЧ

5500, ПОЩЕНСКА КУТИЯ 87, Бул. "БЪЛГАРИЯ" №3, ет.4, 068/601677; 601717,
lovech@cadastre.bg, БУЛСТАТ:130362903

СКИЦА - ПРОЕКТ № 15-779016-31.07.2024 г.

за проектен имот с идентификатор **52218.139.96**
от проект постъпил в СГКК ГР. ЛОВЕЧ по заявление 01-317972-10.06.2024 г. от ГАЛИН АНГЕЛОВ
ИЕРЕМИЕВ

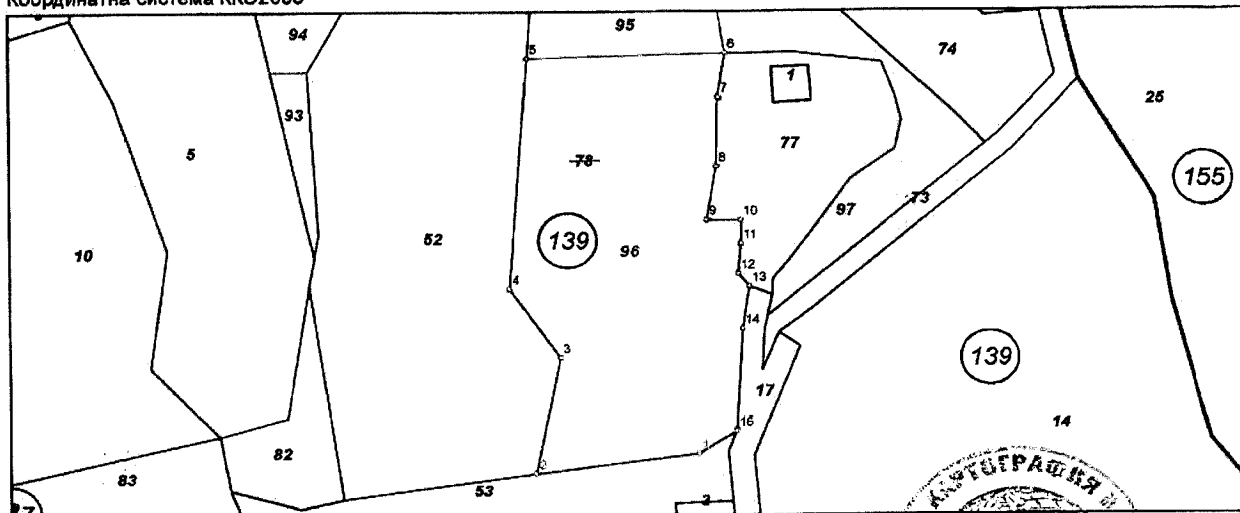
Проектът изменя кадастралната карта на гр. Априлци, общ. Априлци, обл. Ловеч
одобрена със заповед Заповед: № РД-18-49/31.08.2007 г. на ИЗПЪЛНИТЕЛЕН ДИРЕКТОР НА АГКК

Проектен имот с идентификатор **52218.139.96**, с площ **1658 кв. м**
при съседни:
поземлен имот от КККР с идентификатор **52218.139.53** и площ **1753 кв. м**,
поземлен имот от КККР с идентификатор **52218.139.17** и площ **2229 кв. м**,
поземлен имот от КККР с идентификатор **52218.139.77** и площ **608 кв. м**,
проектен имот с идентификатор **52218.139.95** и площ **848 кв. м**,
проектен имот с идентификатор **52218.139.97** и площ **524 кв. м**,
поземлен имот от КККР с идентификатор **52218.139.52** и площ **2056 кв. м**

изменя кадастралната карта за територията на поземлените имоти, като отнема площ:
• **1658 кв. м** от поземлен имот с идентификатор **52218.139.78** • **1658 кв. м** от поземлен имот с
идентификатор **52218.139.78**, последно изменение на кадастралната карта и кадастралните регистри,
засягащо поземления имот е от **31.05.2022 г.**, трайно предназначение на територията: **Земеделска**,
начин на трайно ползване: **Друг вид земеделска земя**, вид на собствеността: **Общинска частна**, адрес:
гр. Априлци, кв. ВИДИМА, площ: **3928 кв. м**, собственици: **000291627, ОБЩИНА АПРИЛЦИ**, Няма
данни за идеалните части, Акт за частна общинска собственост № 109 том 1 рег. 172 от 25.01.2019г.,
издаден от Служба по вписванията гр.Троян

**В територията на изменението попадат сгради с идентификатор:
няма сгради засегнати от проектния имот**

Координатна система ККС2005



М 1:1000

Скица-проект № 15-779016-31.07.2024 г. издадена въз основа на
заявление с входящ № 01-406948-25.07.2024 г.
Проектът е изработен по заявление с входящ № 01-317972-10.06.2024 г.
Изработил: **инж. В. Кръстев** /инж. В. Кръстев съгласно заповед 18-11313-12.11.2021/
инж. В. Кръстев съгласно заповед 18-11313-12.11.2021





АГЕНЦИЯ ПО ГЕОДЕЗИЯ,
КАРТОГРАФИЯ И КАДАСТЪР

Седия 1618, кв. Павлово, ул. Мисла №1
тел. 02/955 45 40, факс: 02/955 52 33
AGENCIJA ZA GEODEZIJE, KARTOGRAFIJA I KADASTAR
WWW.CADASTRE.BG

Координатна система ККС2005

стр. 2 от 2

| Нова точка № | ПРОЕКТНИ КООРДИНАТИ | |
|-----------------|---------------------|-----------|
| | X [m] | Y [m] |
| 1. | 4741391.83 | 452344.49 |
| 2. | 4741388.94 | 452322.15 |
| 3. | 4741406.35 | 452325.57 |
| 4. | 4741416.54 | 452318.79 |
| 5. | 4741450.71 | 452321.29 |
| 6. | 4741451.38 | 452348.44 |
| 7. | 4741444.84 | 452347.39 |
| 8. | 4741434.50 | 452347.12 |
| 9. | 4741426.61 | 452345.76 |
| 10. | 4741426.58 | 452350.45 |
| 11. | 4741423.12 | 452350.43 |
| 12. | 4741418.69 | 452350.06 |
| 13. | 4741416.78 | 452351.56 |
| 14. | 4741410.52 | 452350.62 |
| 15. | 4741395.41 | 452349.75 |
| 16. | 4741395.18 | 452349.66 |


Скица-проект № 15-779016-31.07.2024 г. издадена въз основа на
заявление с входящ № 01-406948-25.07.2024 г.

Проектът е изработен по заявлението с входящ № 01-317972-10.06.2024 г.

Изработил:

инж. В. Кръ

/инж. В. Кръстев съгласно заповед 18-11313-12.11.2021/
съгласно заповед 18-11313-12.11.2021



ПРОТОКОЛ ЗА ИДЕНТИФИЦИРАНЕ НА ИМОТНИ ГРАНИЦИ по чл. 45, ал. 4 от ППЗСПЗЗ

Днес, 05.06.2024 г., в присъствието на:

1. инж. Бистра Банева-представител на ОСЗ - гр. Априлци
2. инж. Аргир Аргиров-представител на "СЪРВЕЙ ГРУП" ЕООД
3.-представител на РДГ (за земи от горския фонд)

се извърши установяване (идентифициране) на имотните граници на имот в местност Лимането с площ от 0,200 дка, решение на ОСЗ №/дата 21/22.02.1993 за признато право на собственост на (насл. на) Георги Иванов Георгов землище гр./с. Априлци ЕКАТТЕ 52218, община Априлци от Галин Атанасов Черемшев

собственик/съсобственик/наследник

съседи (по възможност)

1. Николай Михайлов Михов
 2. Христо Тодоров Сенов
 3. Галин Атанасов Черемшев
 4. Марко Георгиев - Тексера, ОСМГ "Орзушка Априлци"
- Имотът попада/не попада в горски фонд.

| ръчна скица | координати на измерени точки | | |
|-------------|------------------------------|-------------|------------|
| | точка № | X | Y |
| | 1 | 4741480.235 | 452312.037 |
| | 2 | 4741482.624 | 452313.169 |
| | 3 | 4741459.346 | 452314.541 |
| | 4 | 4741457.627 | 452316.040 |
| | 5 | 4741449.809 | 452331.231 |
| | 6 | 4741448.202 | 452326.147 |
| | | | |
| | | | |
| | | | |
| | | | |
| | | | |
| | | | |
| | | | |
| | | | |
| | | | |
| | | | |
| | | | |

подписи:

1.
 2. Техническо лице
 3. представител на РДГ/държавно предприятие
- - собственик/съсобственик/наследник

съседи:

1.
2.
3.
4.

ПРОТОКОЛ ЗА ИДЕНТИФИЦИРАНЕ НА ИМОТНИ ГРАНИЦИ по чл. 45, ал. 4 от ППЗСПЗ

Днес, 03.06.2024 г., в присъствието на:

- инж. Бистра Банева-представител на ОСЗ - гр. Априлци
- инж. Аргир Аргиров-представител на "СЪРВЕЙ ГРУП" ЕООД
--представител на РДГ (за земи от горския фонд)

се извърши установяване (идентифициране) на имотните граници на имот в местност Бокъшката с площ от 1000 дка, решение на ОСЗ № гата 21/21.02.1995г за признато право на собственост на (насл. на) Георги Иванов Георгов землище гр./с. Априлци ЕКАТТЕ 52218, община Априлци от Галин Ангелов Черемиев

собственик/съсобственик/наследник

съседни (по възможност)

- Николай Николов Николов
- Христо Тодоров Сенов
- Аргир Аргиров Черемиев
- Марко Тодоров - М. Скаврт, ДАТТ, Община Априлци

Имотът попада/не попада в горския фонд.

| ръчна скица | | координати на измерени точки | | |
|-------------|--|------------------------------|-------------|------------|
| | | точка № | X | Y |
| | | A | 4741450.207 | 452321.286 |
| | | 2 | 4741450.320 | 452348.440 |
| | | 3 | 4741424.661 | 452348.756 |
| | | 4 | 4741426.582 | 452350.492 |
| | | 5 | 4741395.409 | 452349.749 |
| | | 6 | 4741389.941 | 452321.153 |
| | | 7 | 4741406.352 | 452325.520 |
| | | 8 | 4741416.541 | 452318.782 |
| | | | | |
| | | | | |
| | | | | |
| | | | | |
| | | | | |
| | | | | |
| | | | | |

подписи:

-
- техническо лице
- представител на РДГ/държавно предприятие

..... - собственик/съсобственик/наследник

съседни:

-
-
-
-

ПРОТОКОЛ ЗА ИДЕНТИФИЦИРАНЕ НА ИМОТНИ ГРАНИЦИ по чл. 45, ал. 4 от ППЗСПЗЗ

Днес, 03.06.2024 г., в присъствието на:

1. инж. Бистра Банева-представител на ОСЗ - гр. Априлци
2. инж. Аргир Аргиров-представител на "СЪРВЕЙ ГРУП" ЕООД
3.-представител на РДГ (за земи от горския фонд)

се извърши установяване (идентифициране) на имотните граници на имот в местност М. ПАРКЕТА с площ от 0,100 дка, решение на ОСЗ №/дата 21/22.02.1993 за признато право на собственост на (насл. на)



землище гр./с. Априлци ЕКАТТЕ 522/8, община Априлци
от Галин Арифов Черемшев

собственик/съсобственик/наследник

съседни (по възможност)

1. ~~Николай Михайлов~~
 2. ~~Христо Цветков~~
 3. ~~Тодорки Черемшев~~
 4. ~~Марко Черемшев~~
- Имотът попада/не попада в горски фонд.

| ръчна скица | | координати на измерени точки | | |
|-------------|--|------------------------------|-------------|------------|
| | | точка № | X | Y |
| | | 1 | 4741472.624 | 452313.169 |
| | | 2 | 4741483.560 | 452325.473 |
| | | 3 | 4741470.194 | 452345.557 |
| | | 4 | 4741451.380 | 452348.440 |
| | | 5 | 4741450.707 | 452321.286 |
| | | 6 | 4741459.965 | 452321.863 |
| | | 7 | 4741459.346 | 452314.941 |
| | | | | |
| | | | | |
| | | | | |
| | | | | |
| | | | | |
| | | | | |




подписи:

1.
2. - техническо лице
3. - представител на РДГ/държавно предприятие

..... - собственик/съсобственик/наследник

съседни:

1.
2.
3.
4.





СЛУЖБА ПО ГЕОДЕЗИЯ, КАРТОГРАФИЯ И КАДАСТЪР - ГР. ЛОВЕЧ

5500, ПОЩЕНСКА КУТИЯ 87, Бул. "БЪЛГАРИЯ" №3, ет.4, 068/601677; 601717,
lovech@cadastre.bg, БУЛСТАТ:130362903

СКИЦА - ПРОЕКТ № 15-779008-31.07.2024 г.

за проектен имот с идентификатор **52218.139.94**
от проект постъпил в СГКК ГР. ЛОВЕЧ по заявление 01-317972-10.06.2024 г. от ГАЛИН АНГЕЛОВ
ИЕРЕМИЕВ

Проектът изменя кадастралната карта на гр. **Априлци**, общ. **Априлци**, обл. **Ловеч**
одобрена със заповед Заповед: № РД-16-49/31.08.2007 г. на **ИЗПЪЛНИТЕЛЕН ДИРЕКТОР НА АГКК**

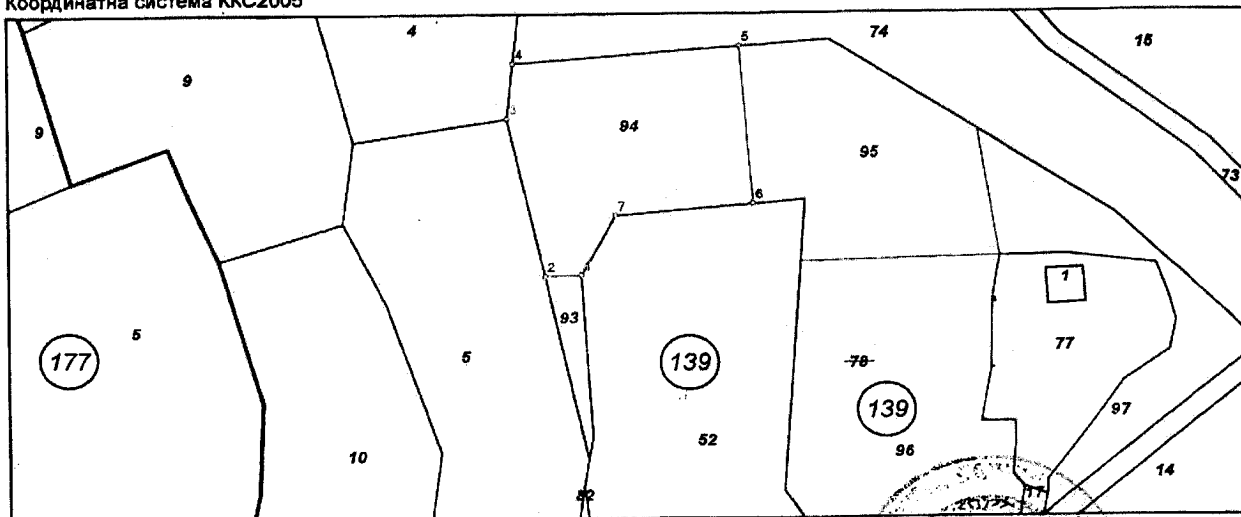
Проектен имот с идентификатор **52218.139.94**, с площ **817 кв. м**
при съсед:

поземлен имот от КККР с идентификатор **52218.139.4** и площ **736 кв. м**,
проектен имот с идентификатор **52218.139.95** и площ **848 кв. м**,
проектен имот с идентификатор **52218.139.93** и площ **80 кв. м**,
поземлен имот от КККР с идентификатор **52218.139.5** и площ **1575 кв. м**,
поземлен имот от КККР с идентификатор **52218.139.52** и площ **2056 кв. м**,
поземлен имот от КККР с идентификатор **52218.139.74** и площ **3290 кв. м**

изменя кадастралната карта за територията на поземлените имоти, като отнема площ:
• **817 кв. м** от поземлен имот с идентификатор **52218.139.78** • **817 кв. м** от поземлен имот с
идентификатор **52218.139.78**, последно изменение на кадастралната карта и кадастралните регистри,
засягащо поземления имот е от **31.05.2022 г.**, , трайно предназначение на територията: **Земеделска**,
начин на трайно ползване: **Друг вид земеделска земя**, вид на собствеността: **Общинска частна**, адрес:
гр. Априлци, кв. ВИДИМА, площ: **3928 кв. м**, собственици: **000291627, ОБЩИНА АПРИЛЦИ**, Няма
данни за идеалните части, Акт за частна общинска собственост № 109 том 1 рег. 172 от 25.01.2019г.,
издаден от Служба по вписванията гр.Троян

В територията на изменението попадат сгради с идентификатор:
няма сгради засегнати от проектния имот

Координатна система ККС2005

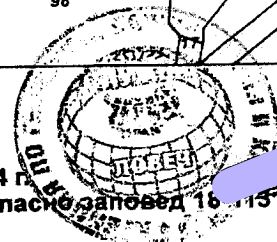


М 1:1000

Скица-проект № 15-779008-31.07.2024 г. издадена въз основа на
заявление с входящ № 01-406948-31.07.2024 г.

Проектът е изработен по заявлението с входящ № 01-317972-10.06.2024 г.
Изработил: **инж. В. Кръстев** съгласно заповед 18-11313-12.11.2021/

инж. **В. Кръстев** съгласно заповед 18-11313-12.11.2021





Координатна система ККС2005

| Нова точка № | ПРОЕКТНИ КООРДИНАТИ | |
|-----------------|---------------------|-----------|
| | X [m] | Y [m] |
| 1. | 4741448.81 | 452291.23 |
| 2. | 4741448.72 | 452286.15 |
| 3. | 4741472.09 | 452281.13 |
| 4. | 4741480.26 | 452282.04 |
| 5. | 4741482.62 | 452313.17 |
| 6. | 4741459.34 | 452314.94 |
| 7. | 4741457.68 | 452296.04 |

Скица-проект № 15-779008-31.07.2024 г. издадена въз основа на
заявление с входящ № 01-406948-25.07.2024 г.

Проектът е изработен по заявление [REDACTED] № 01-317972-10.06.2024

Изработил:

инж. В. Кръстев [REDACTED]

инж. В. Кръстев съгласно заповед 18-11-13-12.11.2021/





СЛУЖБА ПО ГЕОДЕЗИЯ, КАРТОГРАФИЯ И КАДАСТЪР - ГР. ЛОВЕЧ

5500, ПОЩЕНСКА КУТИЯ 87, Бул. "БЪЛГАРИЯ" №3, ет.4, 068/601677; 601717,
lovech@cadastre.bg, БУЛСТАТ:130362903

СКИЦА - ПРОЕКТ № 15-779012-31.07.2024 г.

за проектен имот с идентификатор **52218.139.95**
от проект постъпил в СГКК ГР. ЛОВЕЧ по заявление 01-317972-10.06.2024 г. от ГАЛИН АНГЕЛОВ
ИЕРЕМИЕВ

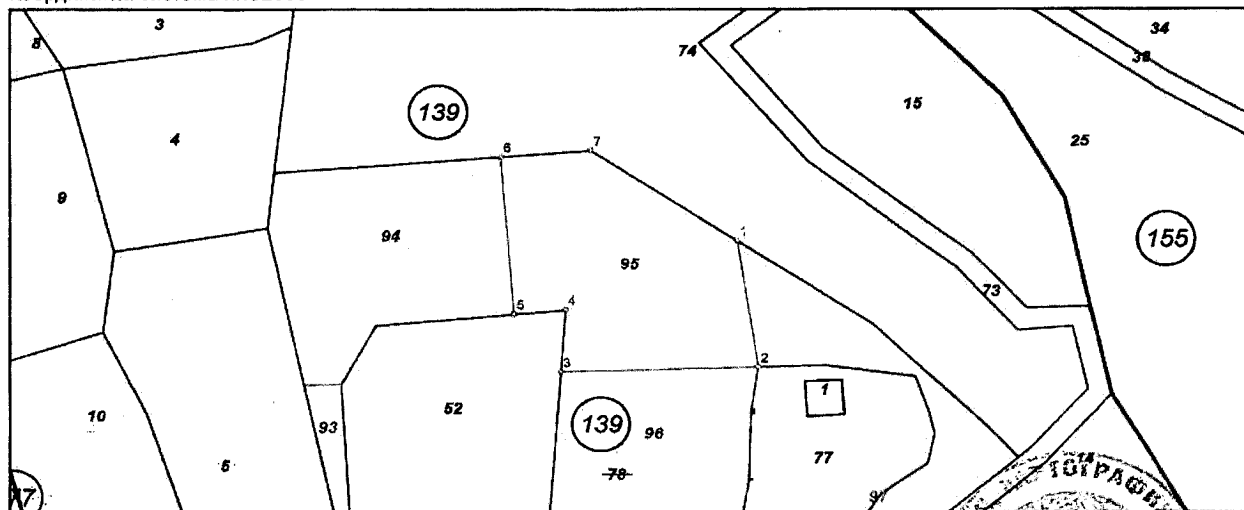
Проектът изменя кадастралната карта на гр. Априлци, общ. Априлци, обл. Ловеч
одобрена със заповед Заповед: № РД-18-49/31.08.2007 г. на ИЗПЪЛНИТЕЛЕН ДИРЕКТОР НА АГКК

Проектен имот с идентификатор **52218.139.95**, с площ **848 кв. м**
при съседни:
поземлен имот от КККР с идентификатор **52218.139.77** и площ **608 кв. м**,
проектен имот с идентификатор **52218.139.97** и площ **524 кв. м**,
поземлен имот от КККР с идентификатор **52218.139.52** и площ **2056 кв. м**,
поземлен имот от КККР с идентификатор **52218.139.74** и площ **3290 кв. м**,
проектен имот с идентификатор **52218.139.94** и площ **817 кв. м**,
проектен имот с идентификатор **52218.139.96** и площ **1658 кв. м**

изменя кадастралната карта за територията на поземлените имоти, като отнема площ:
• **848 кв. м** от поземлен имот с идентификатор **52218.139.78** • **848 кв. м** от поземлен имот с
идентификатор **52218.139.78**, последно изменение на кадастралната карта и кадастралните регистри,
засягащо поземления имот е от **31.05.2022 г.**, трайно предназначение на територията: **Земеделска**,
начин на трайно ползване: **Друг вид земеделска земя**, вид на собствеността: **Общинска частна**, адрес:
гр. Априлци, кв. ВИДИМА, площ: **3928 кв. м**, собственици: **000291627, ОБЩИНА АПРИЛЦИ**, Няма
данни за идеалните части, Акт за частна общинска собственост № 109 том 1 рег. 172 от 25.01.2019г,
издаден от Служба по вписванията гр.Троян

**В територията на изменението попадат сгради с идентификатор:
няма сгради засегнати от проектния имот**

Координатна система ККС2005



М 1:1000

Скица-проект № 15-779012-31.07.2024 г. издадена въз основа на
заявление с входящ № 01-406948-25.07.2024 г.
Проектът е изработен по заявление с входящ № 01-317972-10.06.2024 г.
Изработил:

инж. В. [redacted] съгласно заповед 18-11313-12.11.2021





Координатна система ККС2005

| Нова точка № | ПРОЕКТНИ КООРДИНАТИ | |
|-----------------|---------------------|-----------|
| | X [м] | Y [м] |
| 1. | 4741470.19 | 452345.56 |
| 2. | 4741451.38 | 452348.44 |
| 3. | 4741450.71 | 452321.29 |
| 4. | 4741459.96 | 452321.96 |
| 5. | 4741459.34 | 452314.94 |
| 6. | 4741482.62 | 452313.17 |
| 7. | 4741483.56 | 452325.47 |

Скица-проект № 15-779012-31.07.2024 г. издадена въз основа на
заявление с входящ № 01-406948-25.07.2024 г.

Проектът е изработен по заявления с входящ № 01-317972-10.06.2024 г.

Изработил:

инж. В. Кръстев

/инж. В. Кръстев съгласно заповед 18-11313-12.11.2021/

съгласно заповед 18-11313-12.11.2021





СЛУЖБА ПО ГЕОДЕЗИЯ, КАРТОГРАФИЯ И КАДАСТЪР - ГР. ЛОВЕЧ

5500, ПОЩЕНСКА КУТИЯ 87, Бул. "БЪЛГАРИЯ" №3, ет.4, 068/601677; 601717,
lovech@cadastre.bg, БУЛСТАТ:130362903

СКИЦА - ПРОЕКТ № 15-779016-31.07.2024 г.

за проектен имот с идентификатор **52218.139.96**
от проект постъпил в СГКК ГР. ЛОВЕЧ по заявление 01-317972-10.06.2024 г. от ГАЛИН АНГЕЛОВ
ИЕРЕМИЕВ

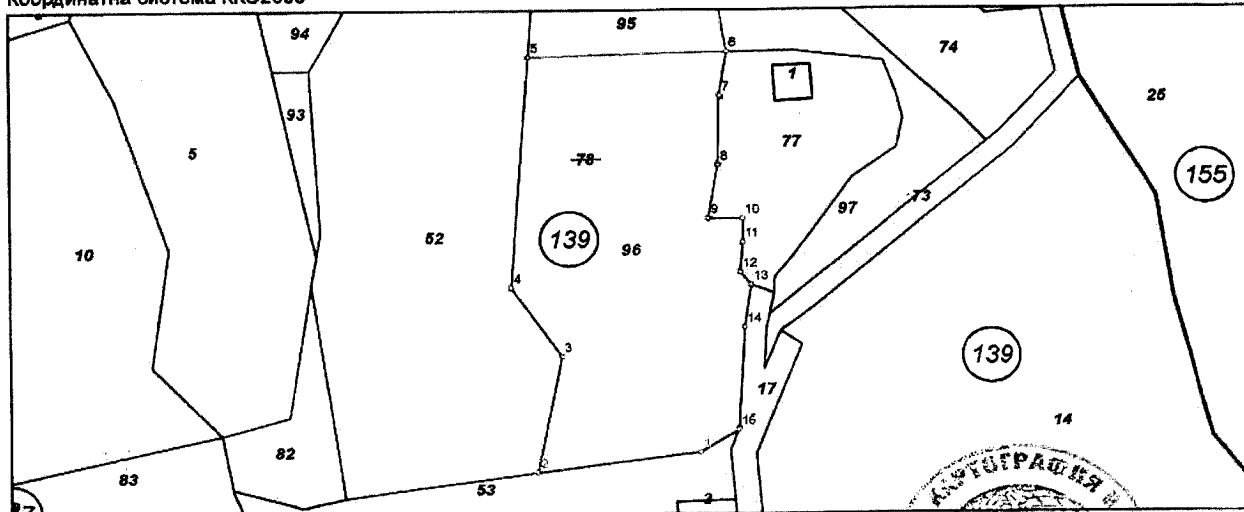
Проектът изменя кадастралната карта на гр. Априлци, общ. Априлци, обл. Ловеч
одобрена със заповед Заповед: № РД-18-49/31.08.2007 г. на ИЗПЪЛНИТЕЛЕН ДИРЕКТОР НА АГКК

Проектен имот с идентификатор **52218.139.96**, с площ **1658** кв. м
при съседни:
поземлен имот от КККР с идентификатор **52218.139.53** и площ **1753** кв. м,
поземлен имот от КККР с идентификатор **52218.139.17** и площ **2229** кв. м,
поземлен имот от КККР с идентификатор **52218.139.77** и площ **608** кв. м,
проектен имот с идентификатор **52218.139.95** и площ **848** кв. м,
проектен имот с идентификатор **52218.139.97** и площ **524** кв. м,
поземлен имот от КККР с идентификатор **52218.139.52** и площ **2056** кв. м

изменя кадастралната карта за територията на поземлените имоти, като отнема площ:
• **1658** кв. м от поземлен имот с идентификатор **52218.139.78** • **1658** кв. м от поземлен имот с
идентификатор **52218.139.78**, последно изменение на кадастралната карта и кадастралните регистри,
засягащо поземления имот е от **31.05.2022** г., трайно предназначение на територията: **Земеделска**,
начин на трайно ползване: **Друг вид земеделска земя**, вид на собствеността: **Общинска частна**, адрес:
гр. Априлци, кв. **ВИДИМА**, площ: **3928** кв. м, собственици: **000291627, ОБЩИНА АПРИЛЦИ**, Няма
данни за идеалните части, Акт за частна общинска собственост № 109 том 1 рег. 172 от 25.01.2019г.,
издаден от Служба по вписванията гр.Троян

В територията на изменението попадат сгради с идентификатор:
няма сгради засегнати от проектния имот


Координатна система ККС2005



М 1:1000

Скица-проект № 15-779016-31.07.2024 г. издадена въз основа на
заявление с входящ № 01-406948-25.07.2024 г.

Проектът е изработен по заявление с входящ № 01-317972-10.06.2024 г.

Изработил:  /инж. В. Кръстев съгласно заповед 18-11313-12.11.2021/
инж. В. Кръстев съгласно заповед 18-11313-12.11.2021





АГЕНЦИЯ ПО ГЕОДЕЗИЯ,
КАРТОГРАФИЯ И КАДАСТЪР

София 1618, кв. Павлово, ул. Мусяла №1
тел. 02/955 45 40, факс: 02/955 52 33
AGAD @ CADASTRE.BG • WWW.CADASTRE.BG

стр. 2 от 2

Координатна система ККС2005

| Нова точка № | ПРОЕКТНИ КООРДИНАТИ | |
|-----------------|---------------------|-----------|
| | X [м] | Y [м] |
| 1. | 4741391.83 | 452344.49 |
| 2. | 4741388.94 | 452322.15 |
| 3. | 4741406.35 | 452325.57 |
| 4. | 4741416.54 | 452318.79 |
| 5. | 4741450.71 | 452321.29 |
| 6. | 4741451.38 | 452348.44 |
| 7. | 4741444.84 | 452347.39 |
| 8. | 4741434.50 | 452347.12 |
| 9. | 4741426.61 | 452345.76 |
| 10. | 4741426.58 | 452350.45 |
| 11. | 4741423.12 | 452350.43 |
| 12. | 4741418.69 | 452350.06 |
| 13. | 4741416.78 | 452351.56 |
| 14. | 4741410.52 | 452350.62 |
| 15. | 4741395.41 | 452349.75 |
| 16. | 4741395.18 | 452349.66 |

Скица-проект № 15-779016-31.07.2024 г. издадена въз основа на
заявление с входящ № 01-406948-25.07.2024 г.


Проектът е изработен по заявление с входящ № 01-317972-10.06.2024 г.

Изработил:

инж. В. Кръстев

/инж. В. Кръстев съгласно заповед 18-11313-12.11.2021/

съгласно заповед 18-11313-12.11.2021



Неозаглавена карта

52218.138.78

139.78 / 3.928дка

р. Видима

ул. М. Дарова

Почивна станция "Здравец"



100 m

Google Earth

Image © 2024 Maxar Technologies

